

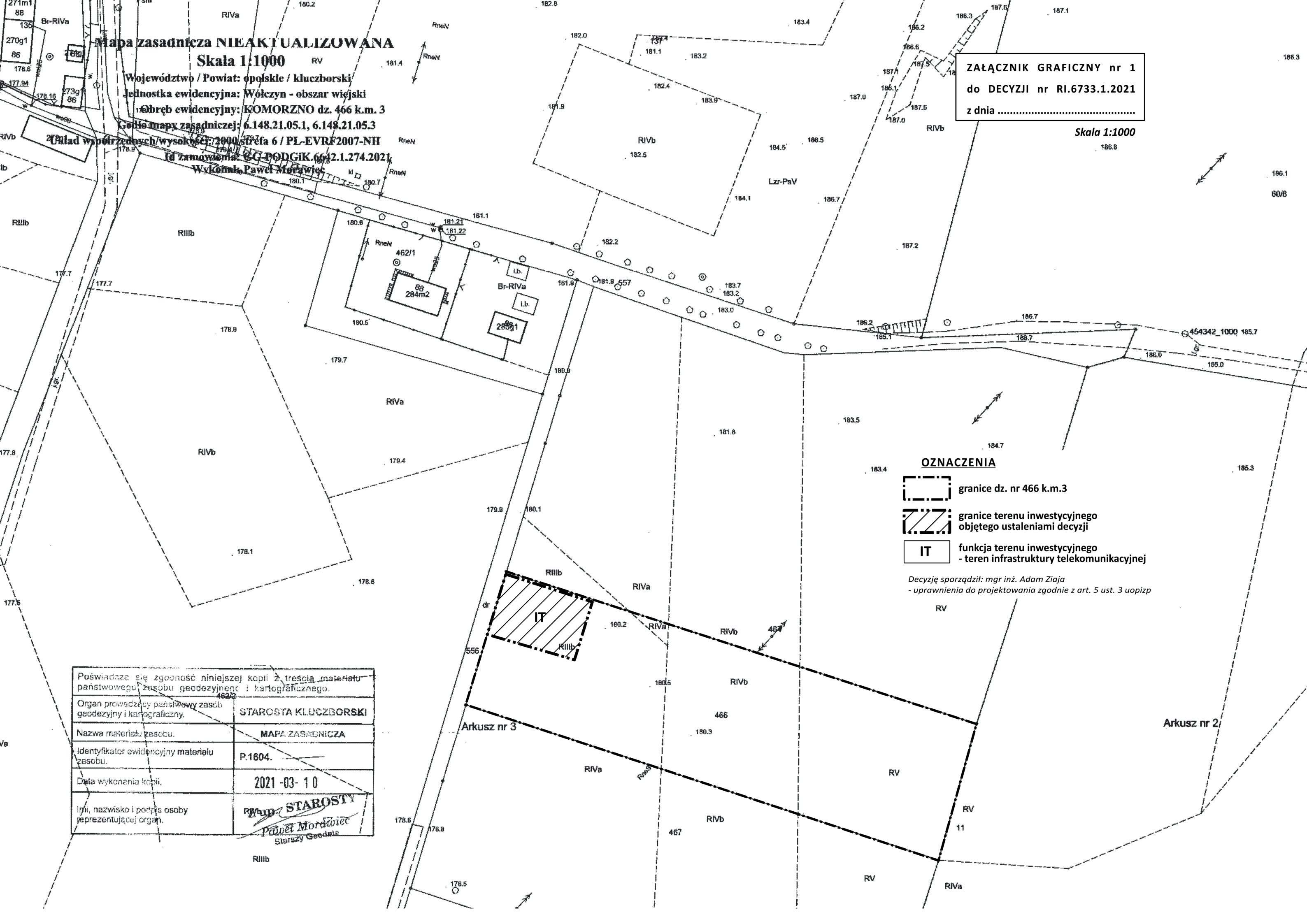
**Mapa zasadnicza NIEAKTUALIZOWANA**  
**Skala 1:1000**

Województwo / Powiat: opolskie / kluczborski  
 Jednostka ewidencyjna: Wólczyn - obszar wiejski  
 Obręb ewidencyjny: KOMORZNO dz. 466 k.m.3  
 Główna mapa zasadniczej: 6.148.21.05.1, 6.148.21.05.3




**ZAŁĄCZNIK GRAFICZNY nr 1**  
 do DECYZJI nr RI.6733.1.2021  
 z dnia .....

Skala 1:1000


Urząd wojewódzki/wysokości: 2000, strefa 6 / PL-EVRF2007-NH  
 Id zamówienia: GG-PODG.0042.1.274.2021  
 Wykonawca: Paweł Mordawiec



**OZNACZENIA**

-  granice dz. nr 466 k.m.3
-  granice terenu inwestycyjnego objętego ustaleniami decyzji
-  funkcja terenu inwestycyjnego - teren infrastruktury telekomunikacyjnej

Decyzję sporządził: mgr inż. Adam Ziąja  
 - uprawnienia do projektowania zgodnie z art. 5 ust. 3 uopizp

Poświadczam zgodność niniejszej kopii z treścią materiału państwowego zasobu geodezyjnego i kartograficznego.	
Organ prowadzący państwowy zasób geodezyjny i kartograficzny.	STAROSTA KLUCZBORSKI
Nazwa materiału zasobu.	MAPA ZASADNICZA
Identyfikator ewidencyjny materiału zasobu.	P.1604.
Data wykonania kopii.	2021-03-10
Imię, nazwisko i podpis osoby reprezentującej organ.	 Paweł Mordawiec Starszy Geodeta

Arkusz nr 3

Arkusz nr 2