

**UCHWAŁA NR XVIII/121/2016
RADY MIEJSKIEJ W WOŁCZYNIĘ**

z dnia 27 kwietnia 2016 r.

**w sprawie przystąpienia do zmian w miejscowym planie zagospodarowania przestrzennego terenów
zainwestowania wsi Komorzno**

Na podstawie art. 18 ust. 2 pkt. 5 ustawy z dnia 8 marca 1990 r. o samorządzie gminnym (t.j. Dz.U. 2015 r., poz. 1515 z późn. zm.) oraz na podstawie art. 14 ust. 1 w związku z art. 27 ustawy dnia 27 marca 2003 r. o planowaniu i zagospodarowaniu przestrzennym (Dz.U. z 2015 r. poz. 199 z późn. zm.), uchwała się, co następuje:

§ 1. Przystępuje się do sporządzenia zmian w miejscowym planie zagospodarowania przestrzennego terenów zainwestowania wsi Komorzno, uchwalonego uchwałą Nr VII/57/99 Rady Miejskiej w Wołczynie z dnia 29 kwietnia 1999 r. z późn. zm.

§ 2. Granice obszarów objętych opracowaniem zmian w miejscowym planie zagospodarowania przestrzennego określają załączniki nr 1 do nr 5 do niniejszej uchwały.

§ 3. Załączniki graficzne, o których mowa w § 2, stanowią integralną część niniejszej uchwały.

§ 4. Wykonanie uchwały powierza się Burmistrzowi Wołczyna.

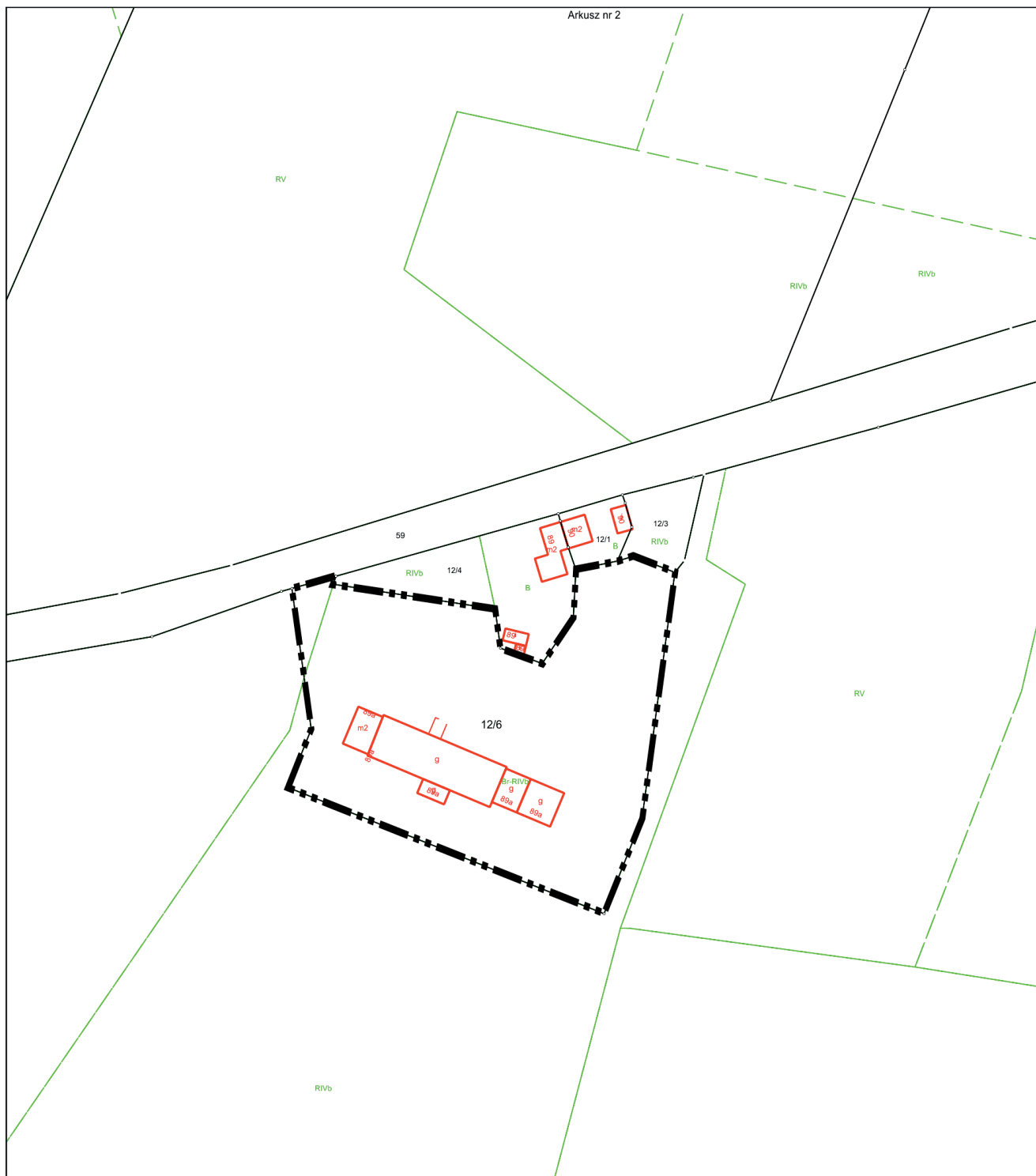
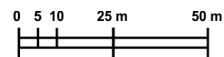
§ 5. Uchwała wchodzi w życie z dniem podjęcia.

Przewodniczący Rady

Waldemar Antkowiak

Załącznik Nr 1 do Uchwały Nr XVIII/121/2016
Rady Miejskiej w Wólczynie
z dnia 27 kwietnia 2016 r.

Skala 1:2000

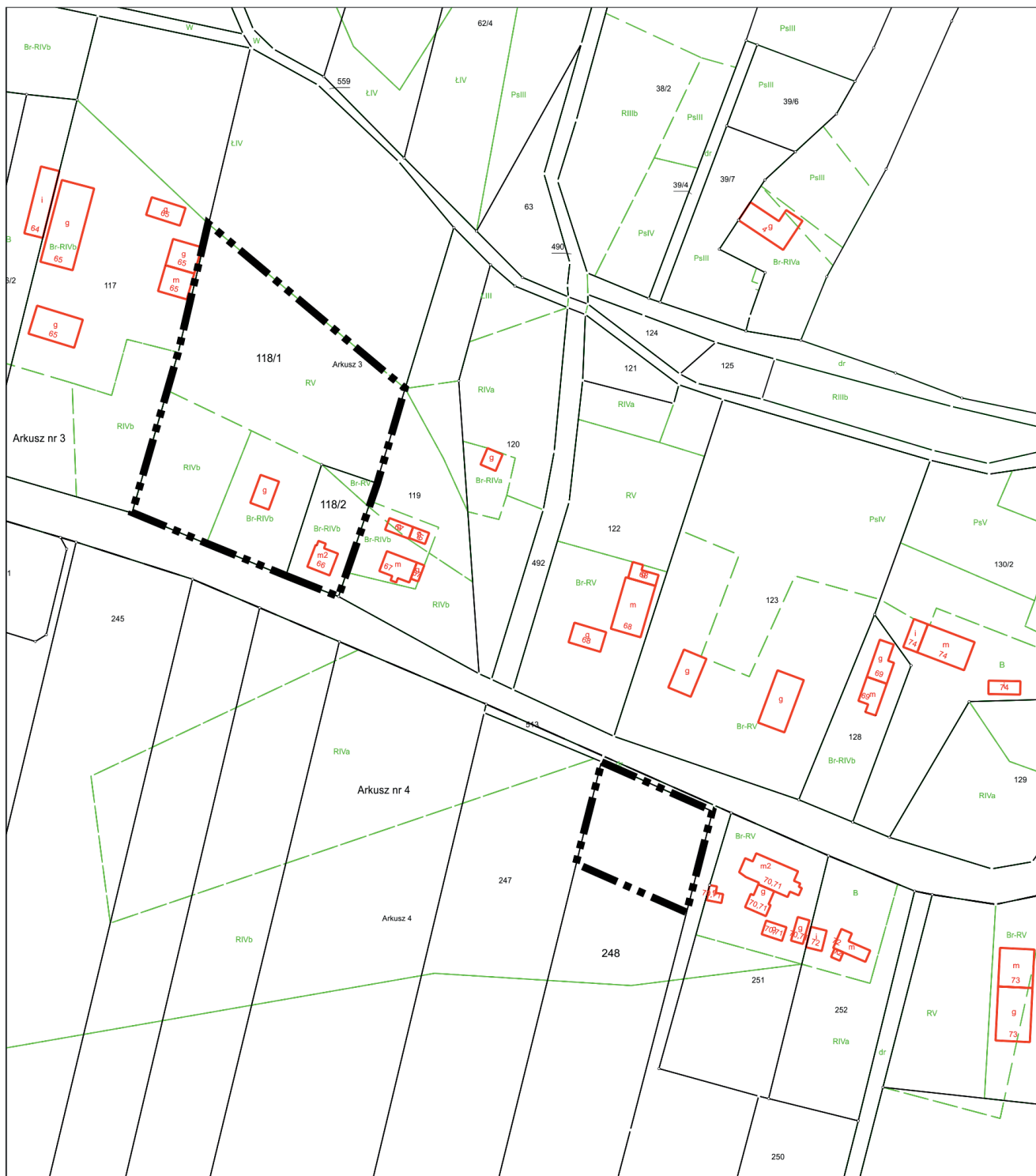
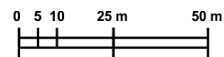


Opracowano na bazie cyfrowej mapy ewidencyjnej



granice zmiany w planie

Skala 1:2000



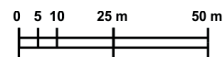
Opracowano na bazie cyfrowej mapy ewidencyjnej



granice zmiany w planie

Załącznik Nr 3 do Uchwały Nr XVIII/121/2016
Rady Miejskiej w Wolczynie
z dnia 27 kwietnia 2016 r.

Skala 1:2000

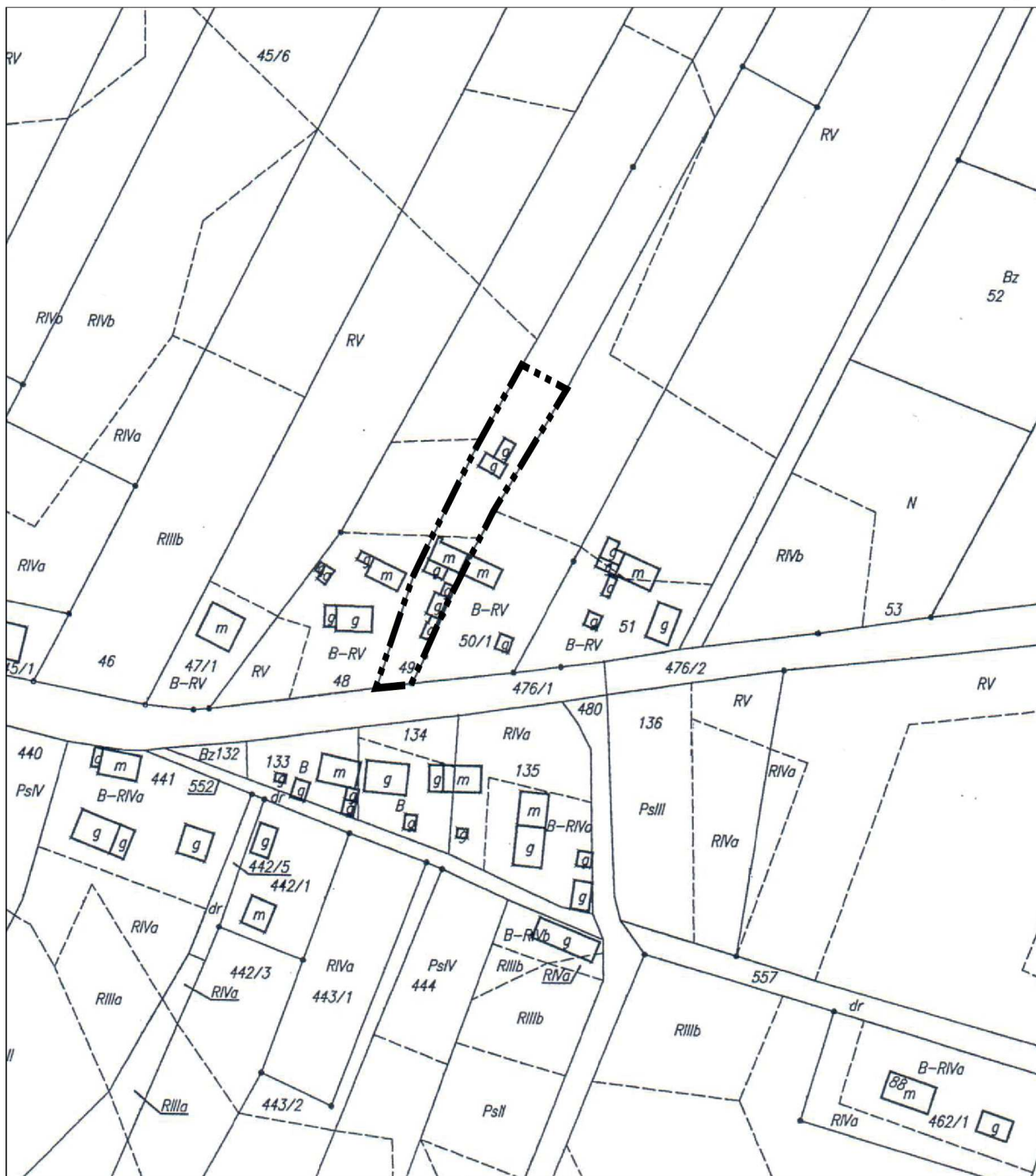
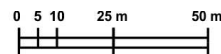


Opracowano na bazie cyfrowej mapy ewidencyjnej



granice zmiany w planie

Skala 1:2000



Opracowano na bazie mapy ewidencyjnej



granice zmiany w planie